









Accusé de réception en préfecture  
 077-217703792-20220307-DEL-2022-07-DE  
 Date de télétransmission : 09/02/2022  
 Date de réception préfecture : 09/02/2022

Accusé de réception en préfecture  
 077-217703792-20220307-approb-plu3-A1  
 Date de télétransmission : 08/03/2022  
 Date de réception préfecture : 08/03/2022

- Légende**
-  Périmètre de voisinage d'infrastructure de transport terrestre - Classement sonore des voies
  -  Permis exclusif de recherche
  -  Espace boisé classé (article L.113-1 du C.U.)
  -  Emplacement réservé (article L. 151-41 du C.U.)
  -  Elément de paysage (article L.151-23 du C.U.)
  -  Elément de paysage naturel (article L.151-23 du C.U.) : mare
  -  Orientations d'aménagement et de programmation (OAP)
  -  cadastre-77379-parcelles

# PLAN LOCAL D'URBANISME

PROVINS  
 Seine-et-Marne

Plan d'urbanisme - Carte

DOCUMENT POUR APPROBATION

REGLEMENT GRAPHIQUE - Plan n°4 - Sud

Echelle : 1/3500e @A1

7 février 2022

Architectes-Urbanistes :

Agence HENRI-LAFITTE  
 52 rue Saint Georges  
 75008 Paris  
 Tél : 01 42 45 38 62  
 email : rlv@h-lafitte.fr

