


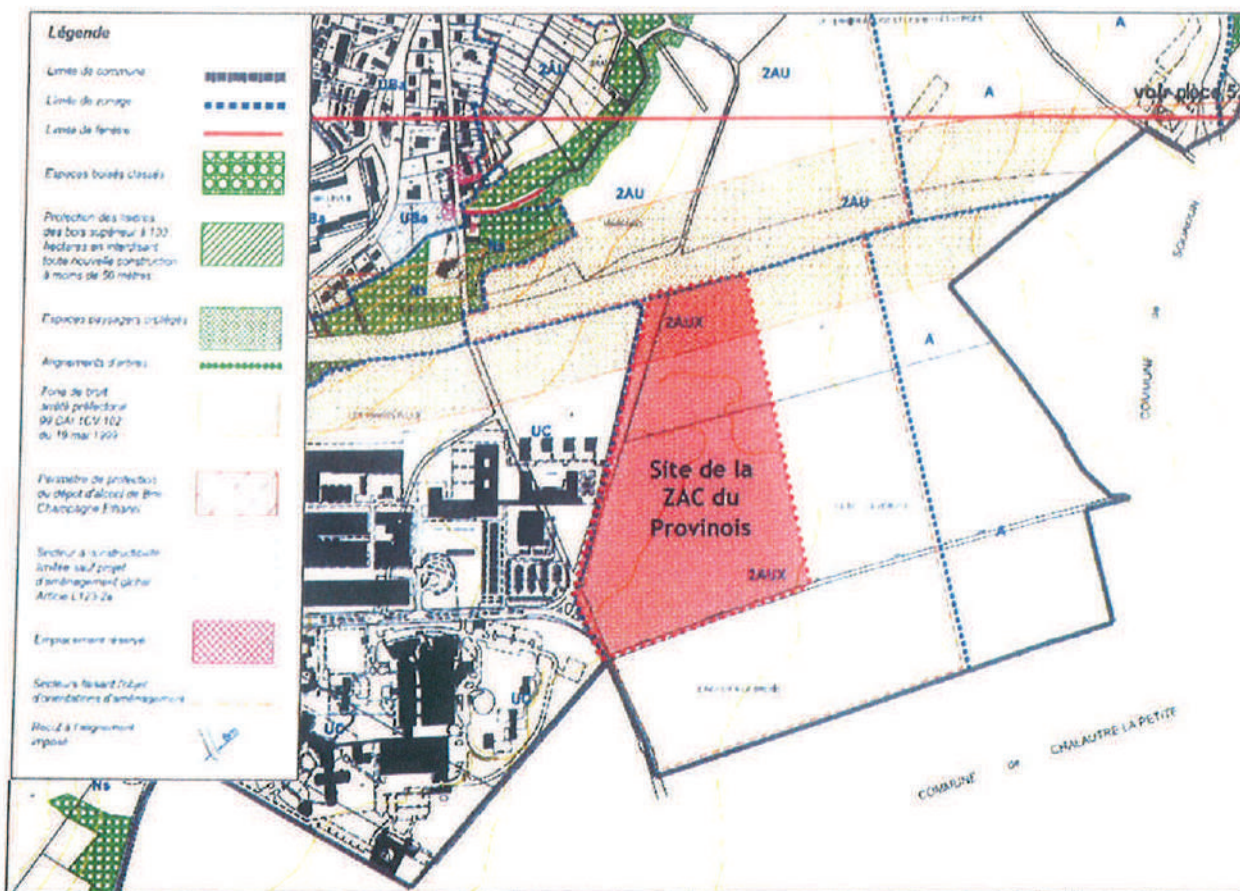
REVISION DU PLAN LOCAL D'URBANISME DE LA COMMUNE DE PROVINS




6. Annexes Périmètres ZAC

6 novembre 2024

PLAN DE DELIMITATION DU PERIMETRE COMPOSANT LA ZONE



D E P A R T E M E N T D E S E I R E E T M A R I T I M E



Plan cadastral projeté de la Zac du Provinois

Echelle: 1/5000
Date Création: Mars 2022

Dessinée par : A-O. RAKOTOMALALA
Présenté par le directeur : P.JACQUIOT

DCE

Date	Modifications	Observations
11/02/2022		



n° 619



Départementale

Borne retrouvéé mise par le cabinet DELASSUS le 5 novembre 2013

Limite borné par le cabinet Delassus en novembre 2013

S.R.=60889 m²

Lieudit : "Le Terrier Rouet et les Cheigneux"

Section: XD

Références Cadastrales : Avant division : 81 et 82
Après division :

Contenance Cadastreale : 16ha 62a 07

GEOMETRE-EXPERT
SEINE-VAL-DE-LOIRE
CAEN

Cabinet DELASSUS SELARL de Géomètres-Experts
 N° d'ordre 2009C200010 - Ingénieurs E.N.S.A.I.S.
 252, Avenue Alain Peyrefitte 77 480 BRAY SUR SEINE
 TEL : 01 60 67 12 05 FAX : 01 60 67 19 59
 E.mail: geometredelassus@wanadoo.fr

Février 2023
Dossier : 2312240

Echelle du Plan : 1/1250

Accusé de réception en préfecture
077-217703792-20241127-DEL-2024-70B-DE
Date de télétransmission : 27/11/2024
Date de réception préfecture : 27/11/2024